




ÚZEMNÍ PLÁN STANOVICE

Výkres základního členění území



LEGENDA:

-  hranice řešeného území
-  zastavitelné plochy
-  zastavěné území k 31.12. 2013

projektant: Ing. arch. Karel Novotný	Ing. arch. K. Novotný autorizovaný architekt Brožíkova 1684 Hradec Králové 12	
objednatel: Obec Stanovice	datum: září 2014	měřítko: 1: 5000
pořizovatel: Městský úřad Dvůr Králové nad Labem	ÚZEMNÍ PLÁN STANOVICE	
Výkres základního členění území		1